



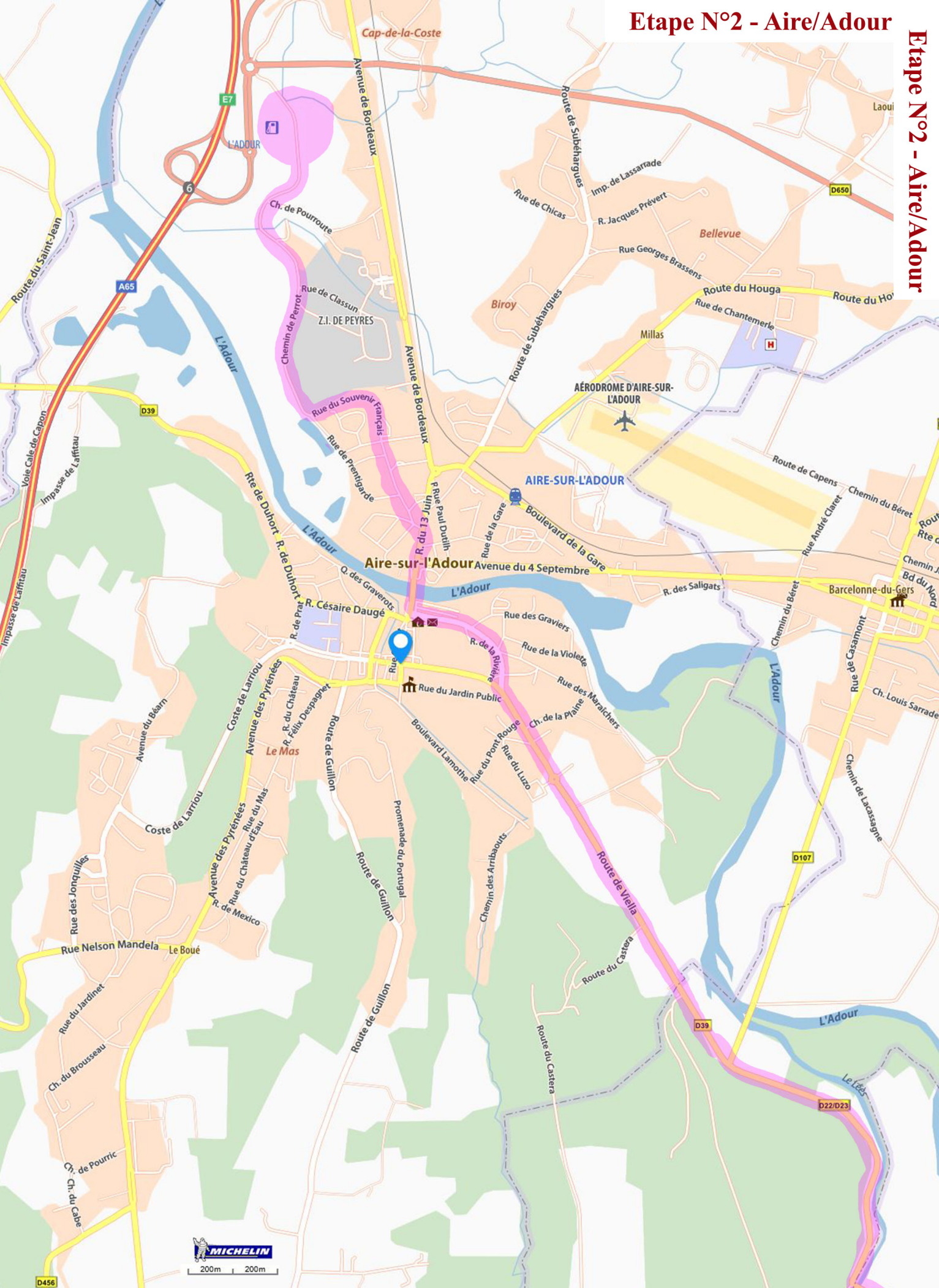
LA FRANCE EN COURANT
29 ème Tour du 15 juillet au 29 juillet 2017
lundi, 17 juillet 2017

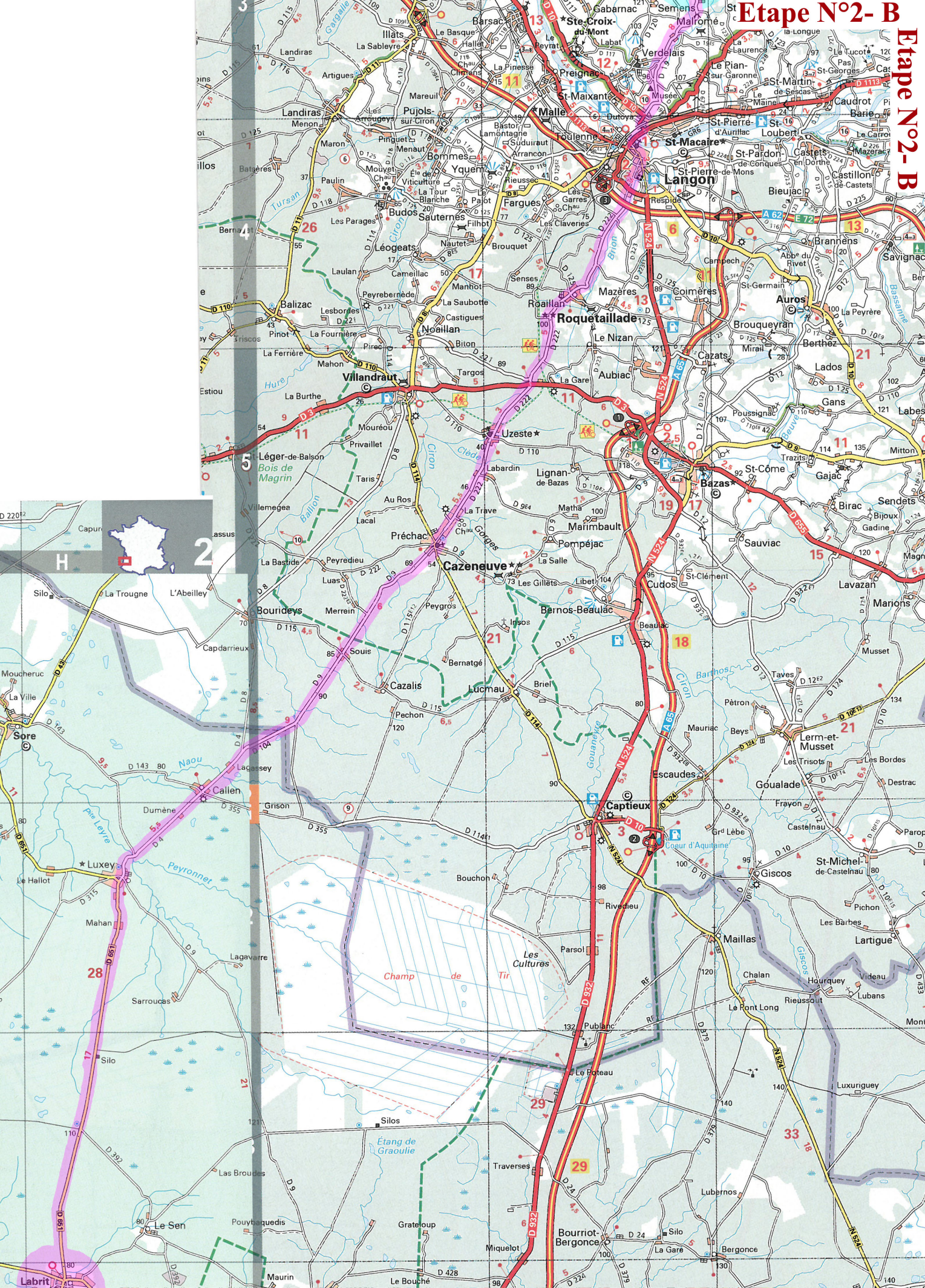
2ème Etape
COUTRAS (33) - SERRES CASTET (64)

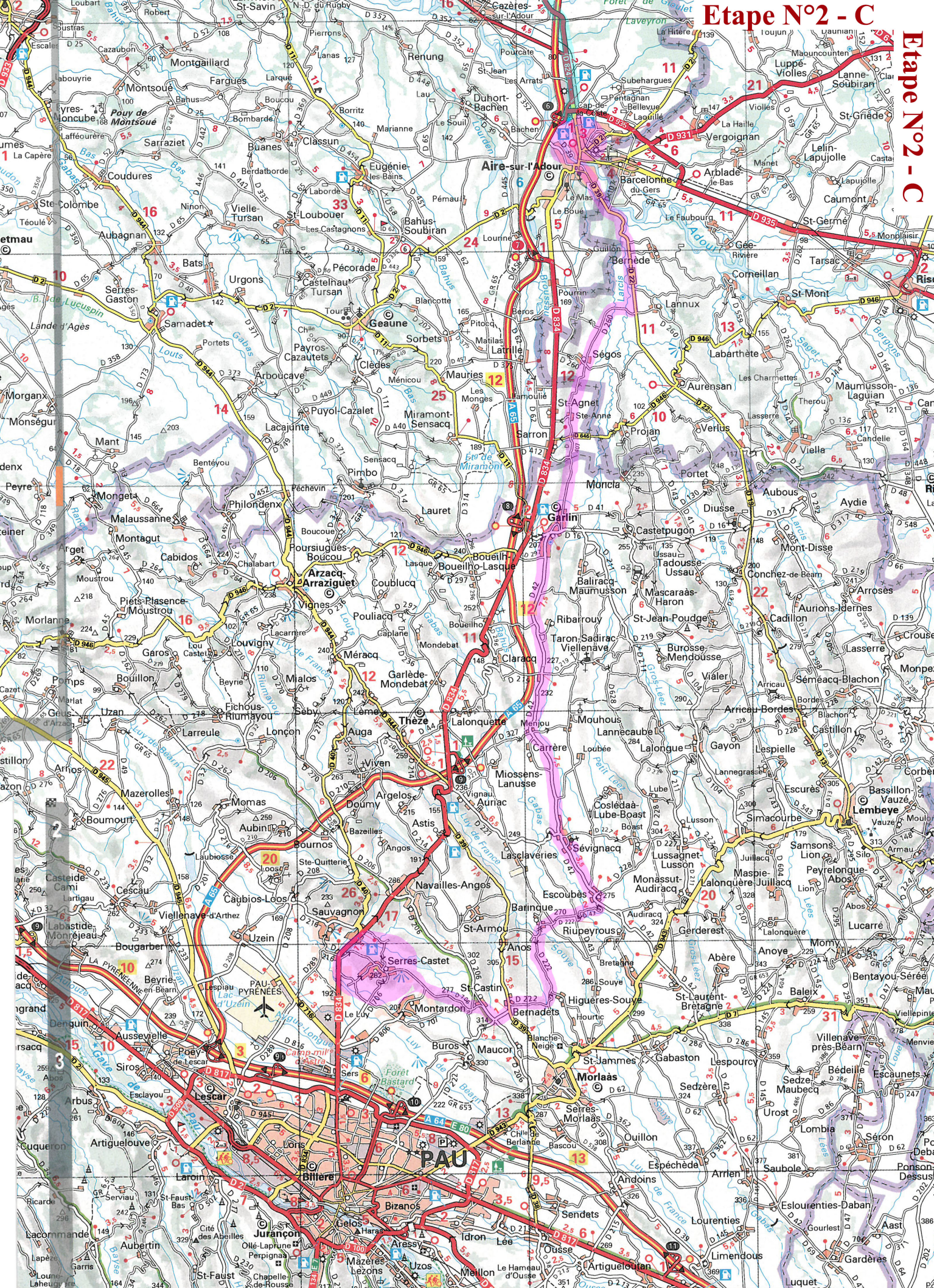
192,5 km

km			Commune - Lieu Dit	Commune Traversée	ROUTE	Altitude	Heures de passages				
à parcourir	parcourus						Suivie	16km/h	15km/h	14 km/h	13 km/h
0,0	192,5	0	GIRONDE (33)								
			COUTRAS	COUTRAS	D17		03:00	03:00	03:00	03:00	03:00
4,5	188,0	4,5	Abzac	Abzac	D17	29	03:16	03:18	03:19	03:20	03:22
2,0	186,0	6,5	Int D1089 D17 La Folie	Les Artigues de Lussac	D17	48	03:24	03:26	03:27	03:30	03:32
6,0	180,0	12,5	Lussac	Lussac	D122	77	03:46	03:50	03:53	03:57	04:02
5,5	174,5	18,0	Montagne	Montagne	D122	72	04:07	04:12	04:17	04:23	04:30
3,5	171,0	21,5	Saint Emilion	Saint Emilion	D122	60	04:20	04:26	04:32	04:39	04:47
3,0	168,0	24,5	Int D670 D122	Saint Sulpice de Faleyrens	D122	18	04:31	04:38	04:45	04:53	05:02
3,0	165,0	27,5	Int D122 D19	Saint Sulpice de Faleyrens	D122	6	04:43	04:50	04:57	05:06	05:17
3,0	162,0	30,5	Branne	Branne	D122	11	04:54	05:02	05:10	05:20	05:32
				Lugaignac	D123	63					
4,0	158,0	34,5	Guillac	Guillac	D122	72	05:09	05:18	05:27	05:39	05:52
4,0	154,0	38,5	Faleyras	Faleyras	D122	79	05:24	05:34	05:45	05:57	06:12
4,0	150,0	42,5	Int D671 D122	Targon	D122	92	05:39	05:50	06:02	06:16	06:32
1,5	148,5	44,0	Targon	Targon	D11	63	05:45	05:56	06:08	06:23	06:40
3,5	145,0	47,5	Int D119 D11	Ladaux	D11	53	05:58	06:10	06:23	06:39	06:57
2,0	143,0	49,5	Int D11 D139	Escoussans	D139	34	06:05	06:18	06:32	06:48	07:07
1,0	142,0	50,5	Arbis	Arbis	D19	39	06:09	06:22	06:36	06:53	07:12
2,0	140,0	52,5	Saint Pierre de Bat	Saint Pierre de Bat	D19	54	06:16	06:30	06:45	07:02	07:22
3,0	137,0	55,5	Boutet	Mourens	D19	70	06:28	06:42	06:57	07:16	07:37
3,5	133,5	59,0	Saint Germain de Grave	Saint Germain de Grave	D19	107	06:41	06:56	07:12	07:32	07:55
5,0	128,5	64,0	Int D19e6 D19	Verdelais	D19	32	07:00	07:16	07:34	07:55	08:20
0,5	128,0	64,5	Int D19e7 D19	Saint Maixant	D19	51	07:01	07:18	07:36	07:57	08:22
2,0	126,0	66,5	Int D10 D19	Saint Maixant	D19	20	07:09	07:26	07:45	08:06	08:32
3,0	123,0	69,5	Int D19 D1113	Saint Macaire	D19	10	07:20	07:38	07:57	08:20	08:47
1,5	121,5	71,0	Langon Cours GI LECLERC	Langon	D8	12	07:26	07:44	08:04	08:27	08:55
0,5	121,0	71,5	Langon Cours di 14 Juillet	Langon	D222	15	07:28	07:46	08:06	08:30	08:57
7,0	114,0	78,5	Roaillan	Roaillan	D222	77	07:54	08:14	08:36	09:02	09:32
4,5	109,5	83,0	Int D3 D122	Le Nizan	D222	95	08:11	08:32	08:55	09:23	09:55
3,0	106,5	86,0	Uzeste	Uzeste	D222	68	08:22	08:44	09:08	09:36	10:10
5,0	101,5	91,0	Préchac	Préchac	D9	55	08:41	09:04	09:30	10:00	10:35
7,0	94,5	98,0	Souis	Cazalis	D9	87	09:07	09:32	10:00	10:32	11:10
3,0	91,5	101,0			D104	95	09:18	09:44	10:12	10:46	11:25
6,0	85,5	107,0	Callen	Callen	D4	89	09:41	10:08	10:38	11:13	11:55
5,5	80,0	112,5	Luxey	Luxey	D651	89	10:01	10:30	11:02	11:39	12:22
	80,0	112,5					10:01	10:30	11:02	11:39	12:22
	80,0	112,5					10:01	10:30	11:02	11:39	12:22
	80,0	112,5					10:01	10:30	11:02	11:39	12:22
	80,0	112,5					10:01	10:30	11:02	11:39	12:22
	80,0	112,5					10:01	10:30	11:02	11:39	12:22
	80,0	112,5					10:01	10:30	11:02	11:39	12:22
18,5	61,5	131,0	LABRIT	LABRIT		81	11:11	11:44	12:21	13:04	13:55
			Départ 2è demi étape								
54,5	61,5	131,0	Départ Décalé				12:45	12:45	12:45	12:45	12:45
0,0	61,5	131,0	AIRE sur l'Adour Chemin Pierrot	Aire sur l'Adour	VC	75	12:45	12:45	12:45	12:45	12:45
	61,5	131,0	Rue de Prentigarde	Aire sur l'Adour	VC		12:45	12:45	12:45	12:45	12:45
	61,5	131,0	Rue du Souvenir Français	Aire sur l'Adour	VC	76	12:45	12:45	12:45	12:45	12:45
	61,5	131,0	Rue du 13 juin	Aire sur l'Adour	D824	79	12:45	12:45	12:45	12:45	12:45
3,0	58,5	134,0	Rue René Mericam	Aire sur l'Adour	D39	80	12:56	12:57	12:57	12:58	13:00
			GERS (32)								
1,5	57,0	135,5			D22	81	13:01	13:03	13:04	13:05	13:07
0,5	56,5	136,0	Int D107 D22	Barcelonne du Gers	D22	84	13:03	13:05	13:06	13:08	13:10
2,5	54,0	138,5	Int VC D22	Bernède	D22	85	13:13	13:15	13:17	13:19	13:22
2,5	51,5	141,0	Int D22 D260	Lannux	D260	99	13:22	13:25	13:27	13:31	13:35
4,0	47,5	145,0	Ségos	Ségos	D260	113	13:37	13:41	13:45	13:49	13:55
			LANDES (40)								
1,0	46,5	146,0			D407	116	13:41	13:45	13:49	13:54	14:00
1,5	45,0	147,5	Ste Anne	Saint Agnet	D407	127	13:46	13:51	13:55	14:01	14:07
1,0	44,0	148,5	Int D646 D407	Sarron	D407		13:50	13:55	14:00	14:05	14:12
1,0	43,0	149,5	PYRENEES ATLANTIQUES (64)		D407	175	13:54	13:59	14:04	14:10	14:17
3,0	40,0	152,5	Garlin	Garlin	D42	179	14:05	14:11	14:17	14:24	14:32
5,0	35,0	157,5	Hau	Ribarrouy	D42	217	14:24	14:31	14:38	14:47	14:57
3,0	32,0	160,5	Int D219 D42	Claracq	D42	229	14:35	14:43	14:51	15:01	15:12
2,0	30,0	162,5	Int D327 D42	Carrère	D42	241	14:43	14:51	15:00	15:10	15:22
5,0	25,0	167,5	Séviacq	Séviacq	D42	263	15:01	15:11	15:21	15:33	15:47
3,0	22,0	170,5	Escoubès	Escoubès	D43	275	15:13	15:23	15:34	15:47	16:02
2,5	19,5	173,0	Int D43 D222 Brana	Escoubès	D222	266	15:22	15:33	15:45	15:58	16:15
1,5	18,0	174,5	Barinque	Barinque	D222	266	15:28	15:39	15:51	16:05	16:22
	18,0	174,5		Higuères-Souye	D222		15:28	15:39	15:51	16:05	16:22
6,0	12,0	180,5	Bernadets	Bernadets	D222	311	15:50	16:03	16:17	16:33	16:52
2,0	10,0	182,5	Saint Castin	Saint Castin	D776	314	15:58	16:11	16:25	16:42	17:02
4,5	5,5	187,0	Montardon	Montardon	D706	293	16:15	16:29	16:45	17:03	17:25
	5,5	187,0					16:15	16:29	16:45	17:03	17:25
5,5	0,0	192,5	SERRES-CASTET	SERRES-CASTET		280	16:35	16:51	17:08	17:28	17:52

O AH QUE LA France EST BELLE

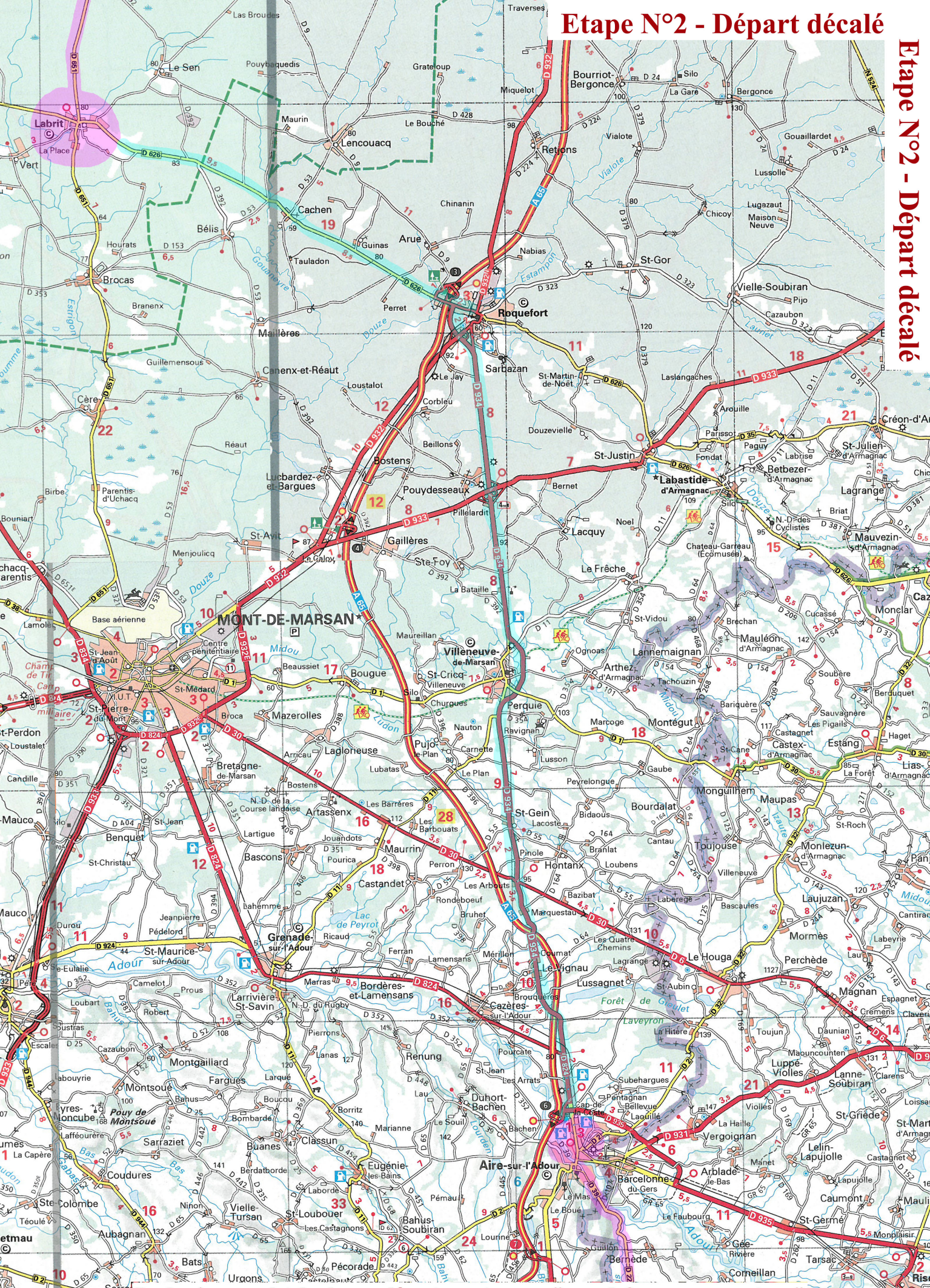






Etape N°2 - Départ décalé

Etape N°2 - Départ décalé



Le dossier complet de chaque département sur >>> "www.lafranceencourant.org" font